

Maxilauf Hamm 5 km

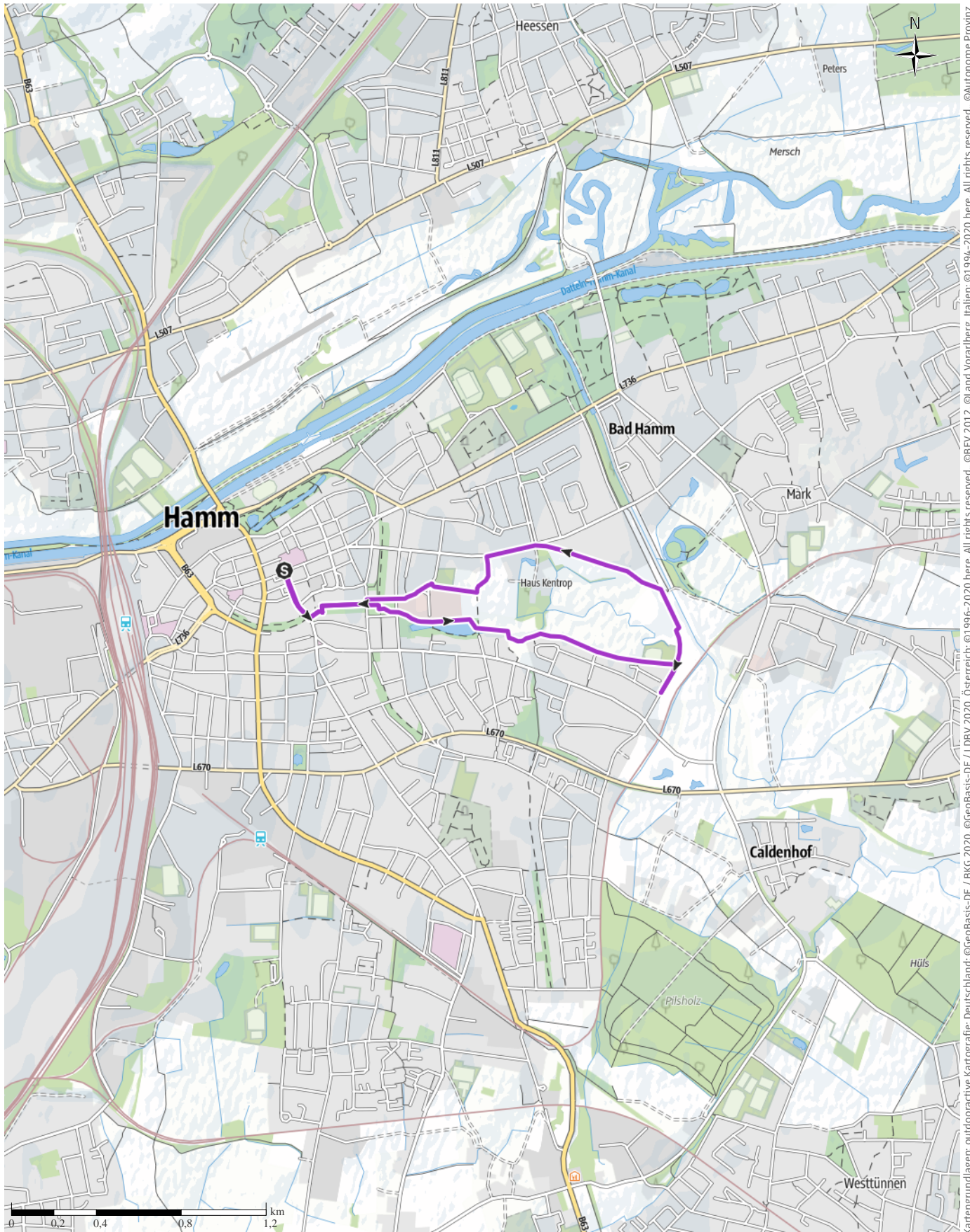
↔ 5,3km

🕒 0:46h

▲ 6m

▼ 4m

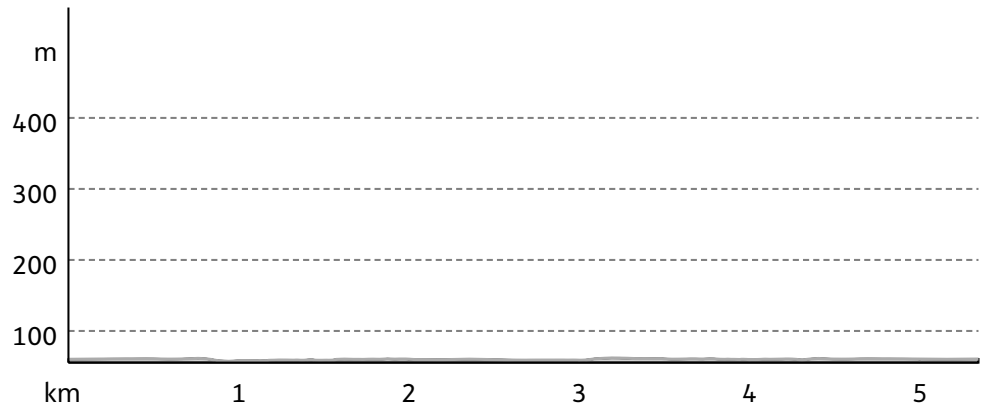
Schwierigkeit -



Kartengrundlagen: outdooractive Kartografie; Deutschland: ©GeoBasis-DE / BKG 2020, ©GeoBasis-DE / LDBV 2020, Österreich: ©1996-2020 here, All rights reserved. ©BBEV 2012, ©Land Vorarlberg, Italien: ©1994-2020 here, All rights reserved. ©Autonome Provinz Bozen – Südtirol – Abteilung Natur, Landschaft und Raumentwicklung, ©Cartago S.R.L., Schweiz: Geodata ©swisstopo, ©BAFU – Bundesamt für Umwelt Kartengrundlagen: outdooractive Kartografie, ©OpenStreetMap (www.openstreetmap.org)

Maxilauf Hamm 5 km

Höhenprofil



Tourdaten

Jogging


Strecke  5,3 km

Dauer  0:46 h

Aufstieg  6 m

Abstieg  4 m

Schwierigkeit -

Kondition 

Technik 

Höhenlage



Beste Jahreszeit

JAN | FEB | MÄR
 APR | MAI | JUN
 JUL | AUG | SEP
 OKT | NOV | DEZ

Bewertungen

Autoren

Erlebnis 

Landschaft 

Community

Weitere Tourdaten



Jürgen Brunsing

Aktualisierung: 10.03.2020

Die 5 km-Runde mit einem Wendepunkt ist im Rahmen des Maxi-Laufs einmal zu durchlaufen.

Tour zum Mitnehmen für iPhone und Android



QR-Code scannen und diese Tour offline speichern, mit Freunden teilen und mehr ...

Webseite

<http://out.ac/fIRIZ>